

METROMONTANO

Verso la competitività sostenibile del tessuto produttivo
la riqualificazione del territorio e la conoscenza












CARTOGRAFIA ASTA DORA-SANGONE

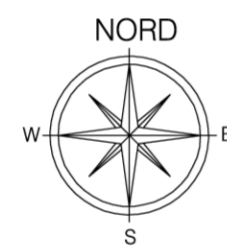
INQUADRAMENTO TERRITORIALE

ASTA DORA RIPARIA - SANGONE - SANGONETTO - CHISOLA
FS-DOR-1 - FS-SAN-1

scala 1:50.000

LEGENDA

-  Confine comunale
-  Corsi d'acqua
-  Laghi
-  Proposta condivisa
-  Zona di Salvaguardia della Dora Riparia (FS - DOR - 1A)
-  Zona di Salvaguardia delle Dora Riparia - SIC
-  Parco Fluviale Po-Sangone
-  Parco Naturale dei Laghi di Avigliana
-  Connessione Dora-Sangone attraverso Grugliasco (FS - DOR - 1B)
-  Parco Naturale Sangonetto-Chisola
-  Ambito P.T.I. Metromontano



PROGRAMMA TERRITORIALE INTEGRATO
Regione Piemonte - Bando Programmi Territoriali Integrati 2006-2008
2° Fase - Programma Operativo

